カガヤン・デ・オロ市の紹介

Presented by:

Hon. OSCAR S. MORENO

市長

カガヤン・デ・オロ

- 80の行政区で構成
- 2つの下院議員選挙区

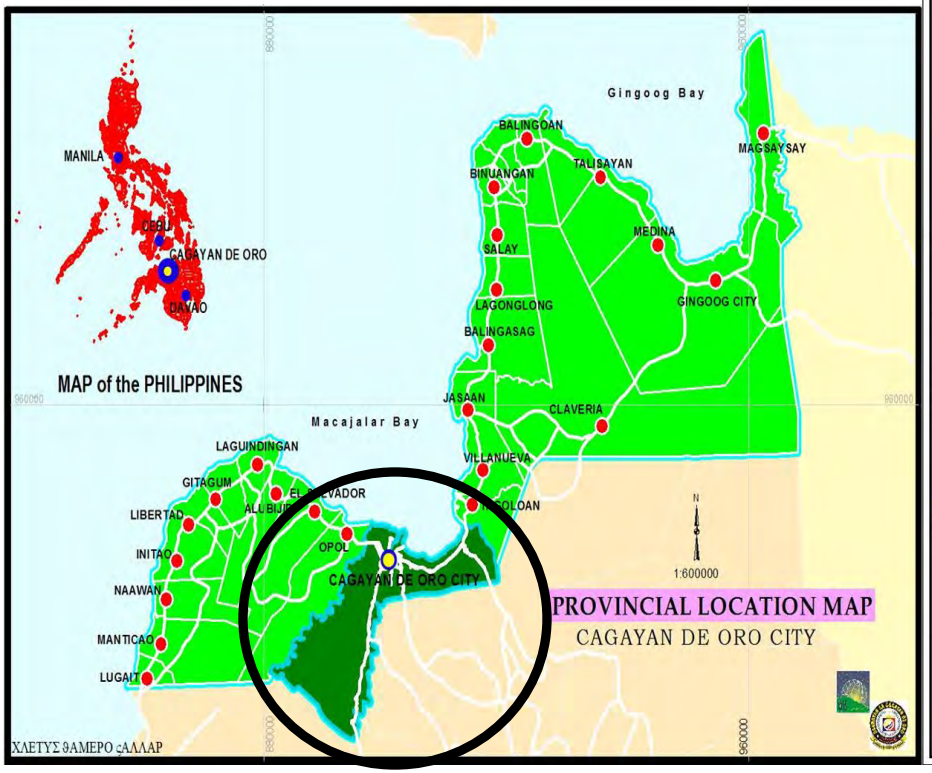

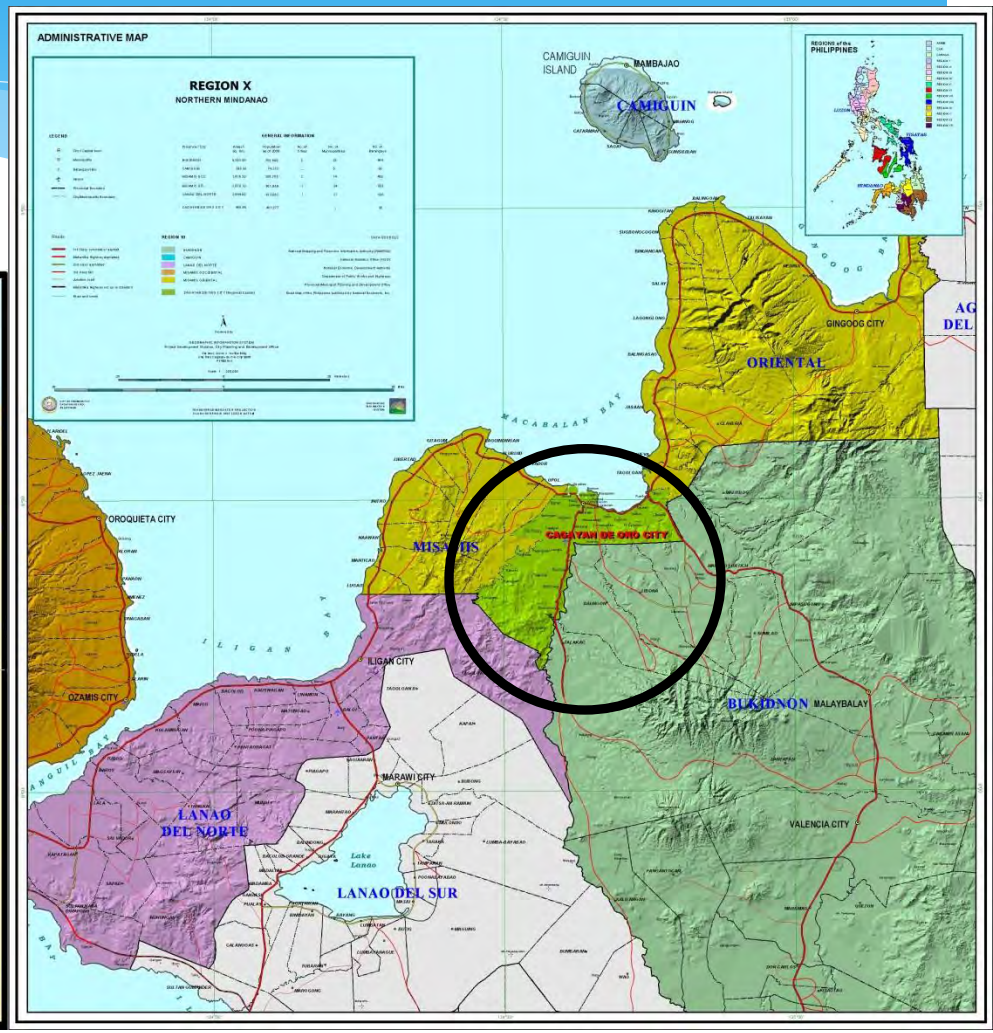

- ✓ミンダナオ島の北部では最大の都市、面積56,966.6228 ha
- ✓ミンダナオ島への玄関口となっている。
- ✓海運のハブとして機能。
- ✓ラフティングなど急流の渓流下りが有名。

人口や成長の同行

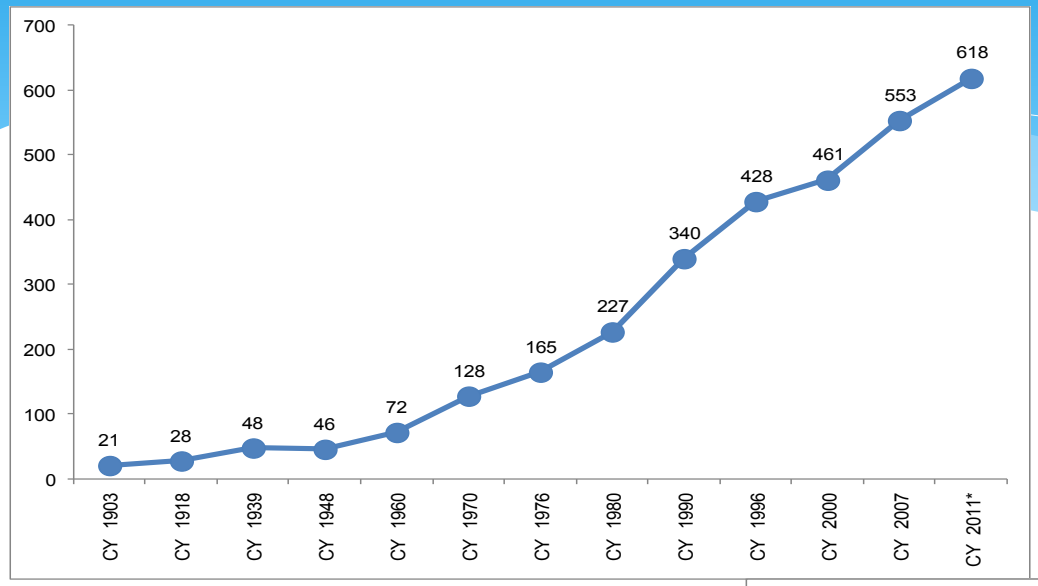

- 人口増加は2.69%、主に地方からの流入による
- 人口は618,000（2011）

- 同市は、ミンダナオ全島および国平均とを比較しても、人口増加率が高い。

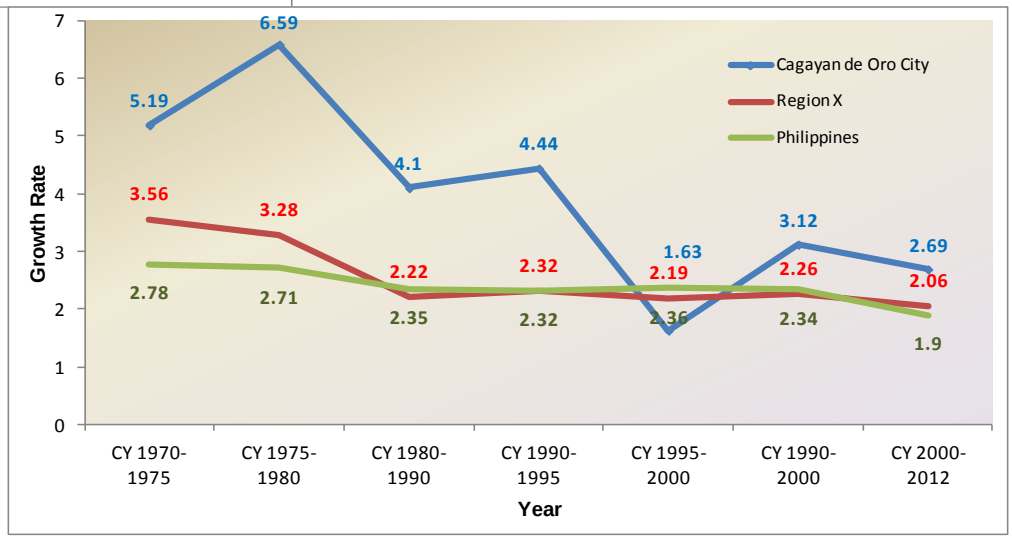

Figure 13 ： 建設材料ごとの道路長さ, 2012 (単位km)

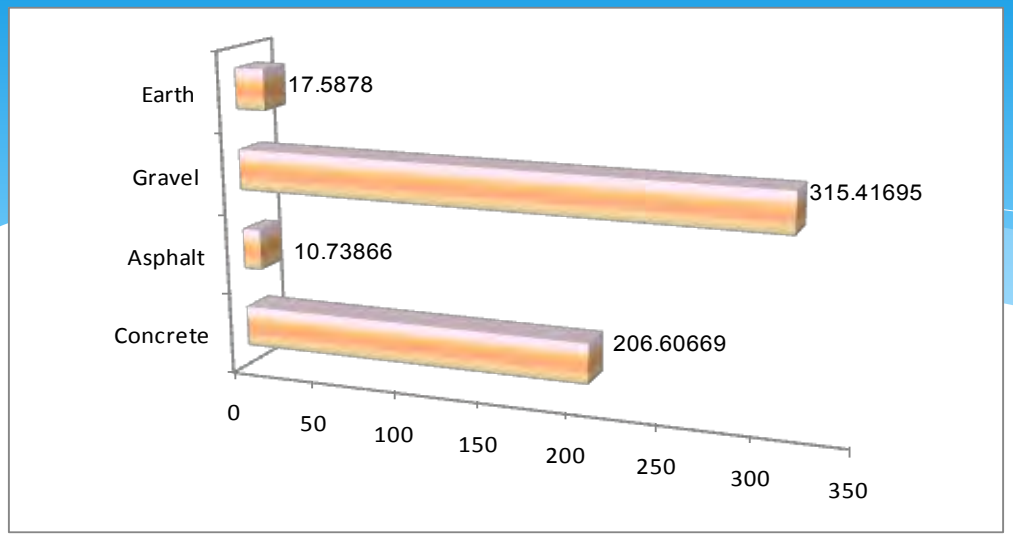

交通指数:

- 道路全長距離は630.8081 km。
- 広域な高速道路網によって、他の地域にも繋がっている。

Figure 14 ： 種別車両登録数, 2012

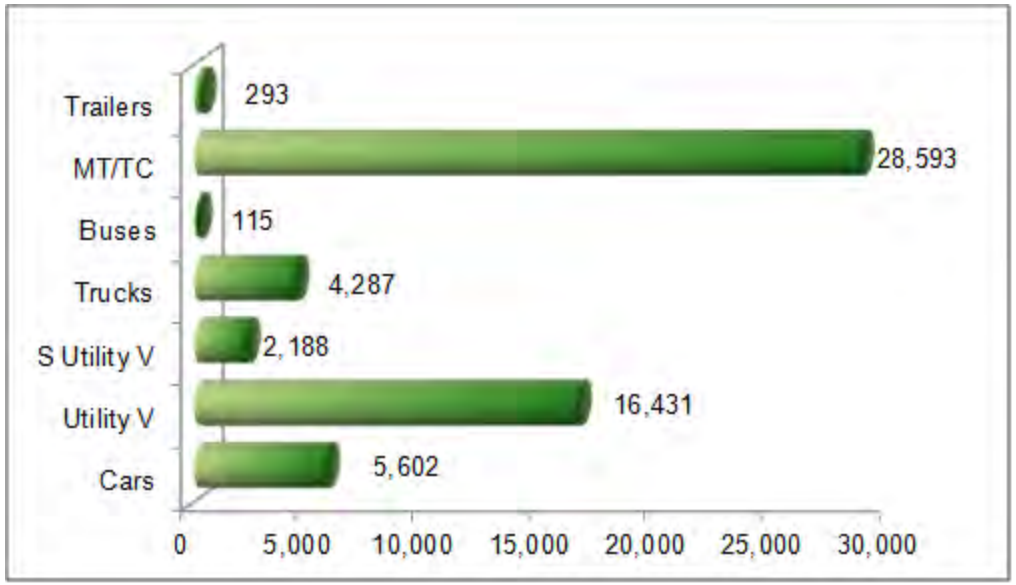

- オートバイや三輪車が車両登録数の大半を占める。
- 道路密度: 96km/sq.km

Hapsay Dalanタスクフォース

以前

以後

連携のための問題と可能性

* 大量輸送交通 (調査、計画、プログラムの実施)
* 交通マネジメント (標識、実施のための能力向上)
* 交通インフラ(ターミナル、バス停／待合室)
* 道路整備 (コンクリートを敷く、拡幅、空間)
* 内陸の隔絶された地域から沿岸地域を繋ぐ
* **既存ラグインディンガン空港の国際空港へ整備、港湾の整備**
* **河川の水上タクシー**